PREPARED IN COOPERATION WITH THE
SECRETARIA DE LA ECONOMIA NATIONAL,
DIRECCION GENERAL DE MINAS Y PETROLEO AND
UNIVERSIDAD NACIONAL DE MEXICO, INSTITUTO DE GEOLOGIA



Projection along N-S line, looking west, showing ore bodies and mine workings
Proyección vertical a lo largo de una línea N-S, mirando al oeste. Mostrando el mineral y las labores

MINA MARIA LUISA

0 10 50 *Metros*

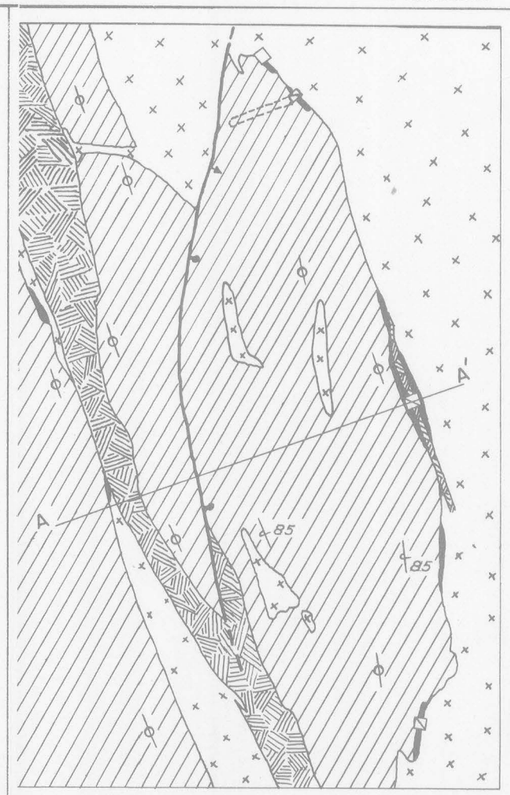

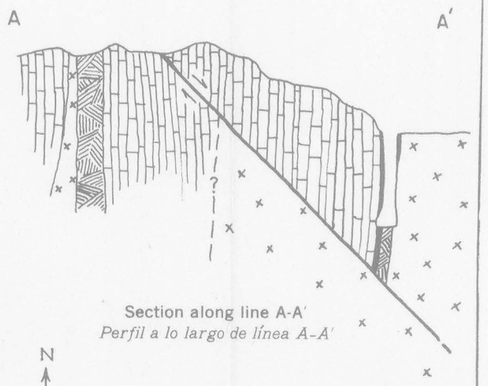

Section along line A-A'
Perfil a lo largo de línea A-A'

N

MINA CUATE

0 10 50 *Metros*

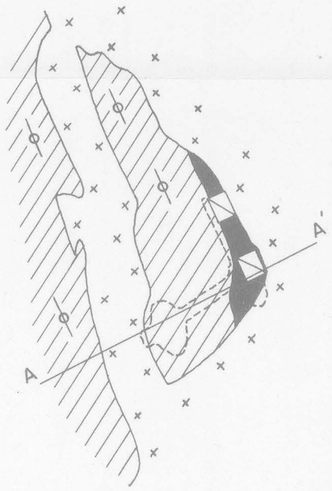

N

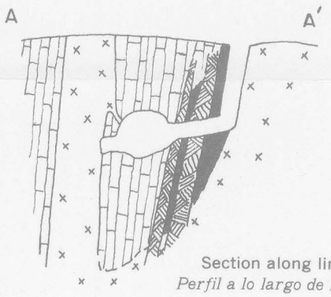

Section along line A-A'
Perfil a lo largo de línea A-A'

MINA NOCHE

0 5 20 *Metros*

N

MINA TUNGSTENO

0 10 50 *Metros*

EXPLANATION
EXPLICACION

Limestone
Caliza

Tactite
Tactita

Granite
Granito

Diabase
Diabasa

Fault, showing dip and downthrown side
Falla, mostrando el buzamiento y labio inferior

85
Strike and dip of overturned beds
Rumbo y buzamiento de estratos replegados

Strike of vertical beds
Rumbo de los estratos verticales

Shaft
Tiro

Pit
Cata

Underground workings
Labores subterráneas

GEOLOGIC MAPS OF THE MARIA LUISA, NOCHE, CUATE, AND TUNGSTENO MINES, HERMOSILLO DISTRICT, SONORA, MEXICO

PLANOS GEOLOGICOS DE LAS MINAS MARIA LUISA, NOCHE, CUATE, Y TUNGSTENO, MINERAL DE HERMOSILLO, ESTADO DE SONORA, MEXICO

670651 O - 45 (In pocket)