PREPARED IN COOPERATION WITH THE
DIRECCION DE MINAS Y PETROLEO, SECRETARIA DE LA ECONOMIA NACIONAL

OHIO STATE UNIVERSITY

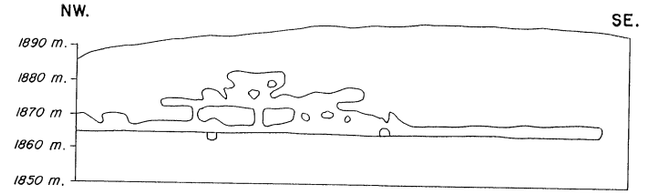

LONGITUDINAL PROJECTION, EAST VEIN
PROJECCION LONGITUDINAL, VETA ORIENTAL

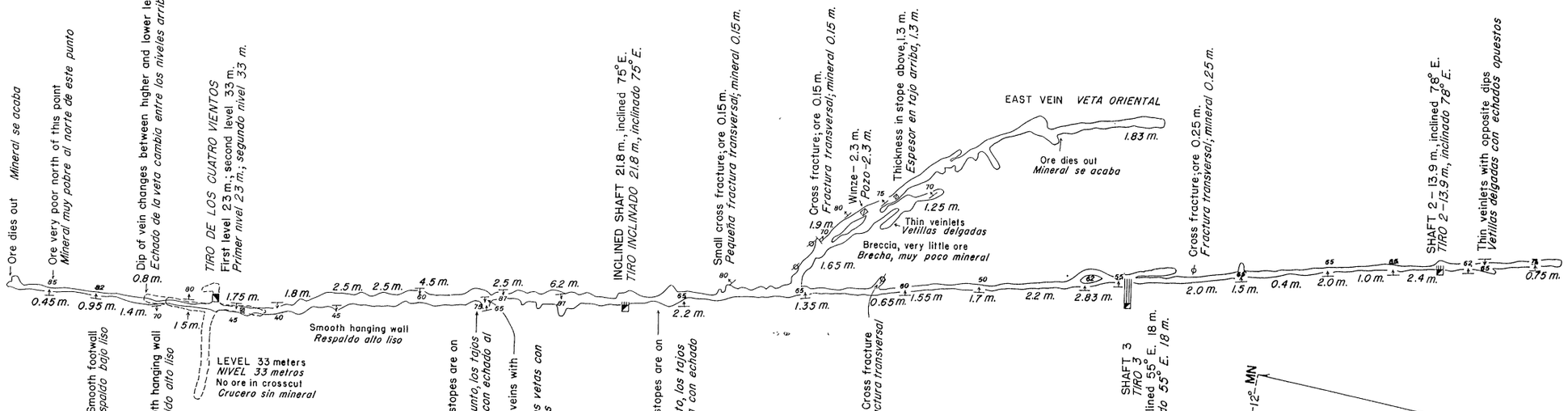

PLAN OF THE 23-METER LEVEL
PLANO DEL NIVEL DE 23 METROS

EXPLANATION
EXPLICACION

Underground workings, 23-meter level (and higher at south end of mine)
Labrados subterráneos, nivel 23 metros (y más altos en el extremo sur de la mina)

Underground workings, 33-meter level
Labrados subterráneos, nivel 33 metros

Shaft
Tiro

Inclined shaft
Tiro inclinado

Winze
Pozo

Strike and dip of veins or of smooth walls adjacent to the veins
Rumbo y echado de las vetas o de las paredes lisas adyacentes a las vetas

Strike of vertical veins
Rumbo de las vetas verticales

2.2 m.
Thickness of ore zone in meters
Espesor de la zona de mineral, en metros

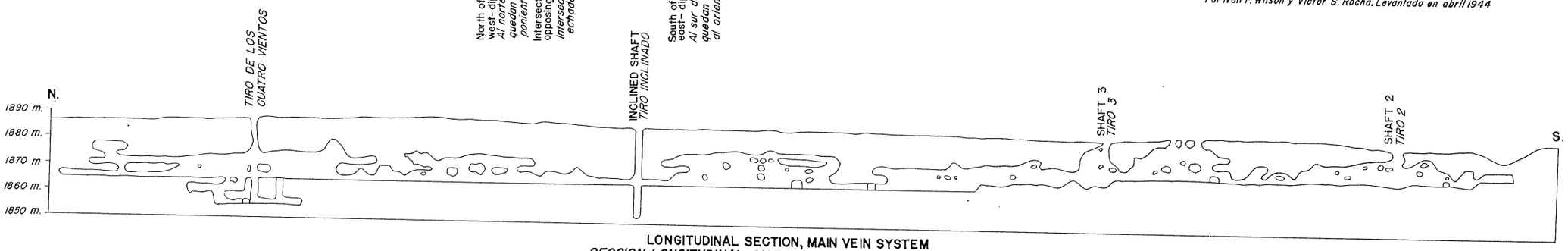

LONGITUDINAL SECTION, MAIN VEIN SYSTEM
SECCION LONGITUDINAL, SISTEMA PRINCIPAL DE LAS VETAS

MAP AND LONGITUDINAL SECTIONS OF THE SAN ANTONIO MANGANESE MINE, TALAMANTES DISTRICT, STATE OF CHIHUAHUA, MEXICO

PLANO Y SECCIONES LONGITUDINALES DE LA MINA DE MANGANESO SAN ANTONIO, REGION DE TALAMANTES, ESTADO DE CHIHUAHUA

10 0 50 200 Metros

789777 O - 48 (In envelope)