

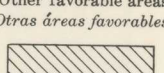
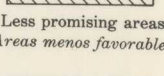
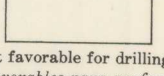

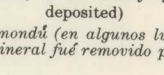
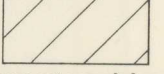

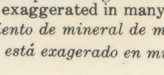

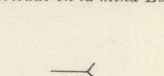





EXPLANATION  
EXPLICACION

Classification of areas according to promise of discovery of manganese deposits by drilling  
Clasificación de las áreas según sus perspectivas para el descubrimiento de yacimientos de manganeso por medio de perforaciones

-  Most promising area  
Área más favorable
-  Other favorable areas  
Otras áreas favorables
-  Less promising areas  
Áreas menos favorables
-  Areas in arroyos; not favorable for drilling because of topography  
Áreas en los arroyos; no favorables para perforaciones debido a la topografía
-  Areas of Comondú volcanics (in places, covered thinly by later sediments. Ore eroded or never deposited)  
Áreas de las rocas volcánicas Comondú (en algunos lugares con una cubierta muy delgada de sedimentos posteriores. El mineral fue removido por la erosión o nunca fue depositado)
-  Seaward area; not regarded as favorable  
Área hacia el mar no se considera como favorable
-  Outcrop of manganese ore (Width exaggerated in many places)  
Afloramiento de mineral de manganeso (El espesor está exagerado en muchos lugares)
-  Area of ore blocked out in Lucifer Mine (May 1946)  
Área de mineral cubierto en la mina Lucifer (mayo de 1946)
-  Adit  
Socación
-  Intermittent stream  
Arroyo de régimen intermitente
-  Edge of mesa  
Borde de la mesa
-  X 225  
Altitude above sea level, in meters  
Altura sobre el nivel del mar, en metros

Coordinates and base same as in plate 39  
Las coordenadas y la base son iguales a las de la lámina 39

MAP SHOWING FAVORABLE DRILLING AREAS IN THE LUCIFER MANGANESE DISTRICT  
PLANO MOSTRANDO LAS AREAS FAVORABLES PARA PERFORACIONES EN LA REGION MANGANESIFERA LUCIFER



OHIO STATE UNIVERSITY  
DEPARTMENT OF GEOLOGY