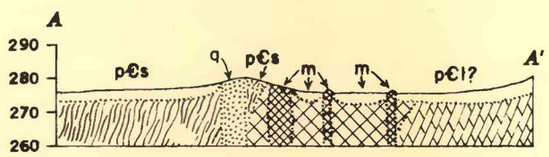

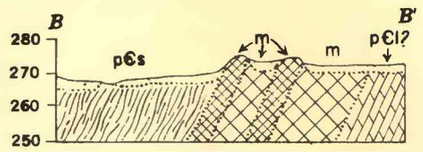

Geology and topography mapped by A. J. Bodenlos and J. A. Quesado, February 5, 1946
Geologia e topografia levantadas por A. J. Bodenlos e J. A. Quesado em Fevereiro 5, 1946

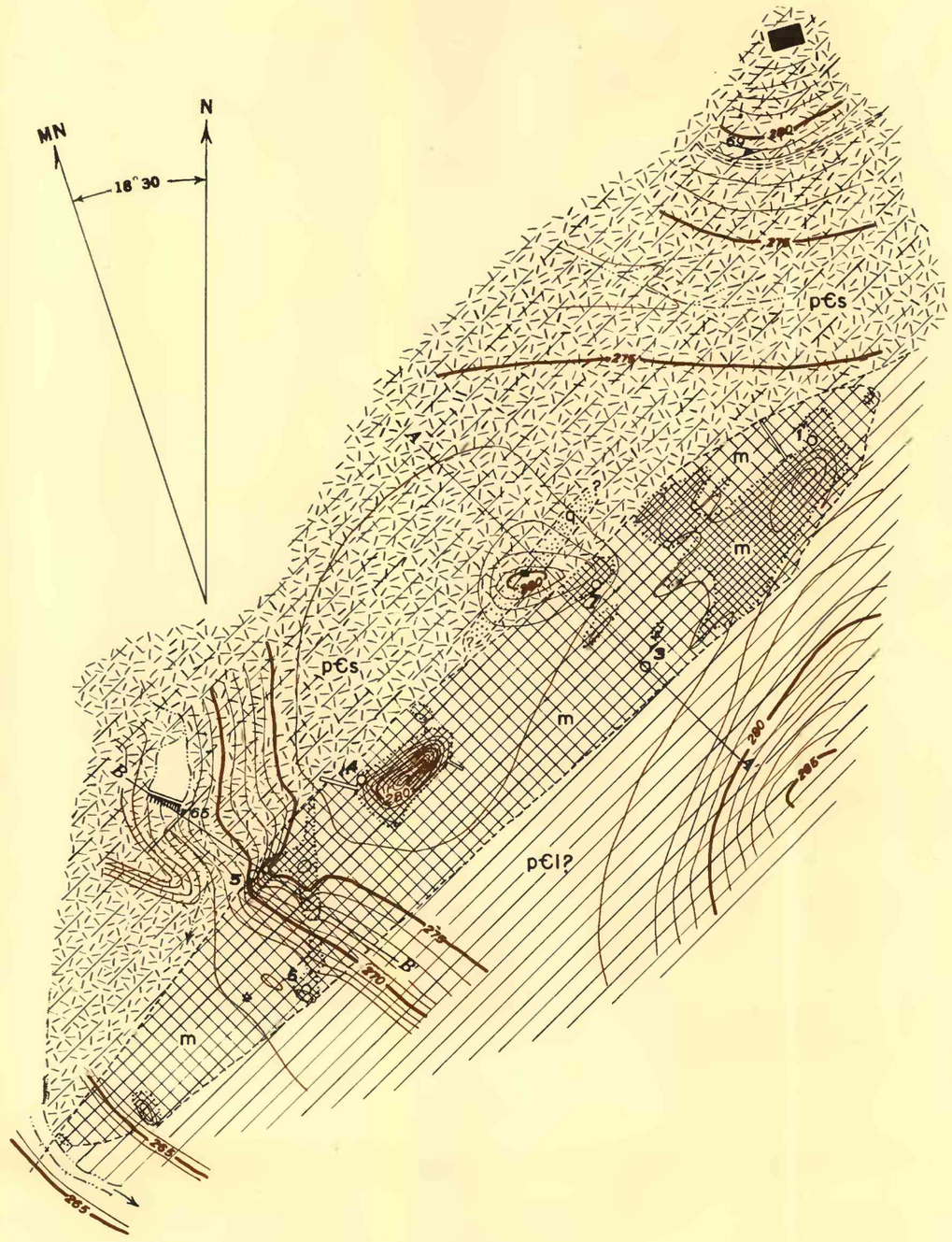

EXPLANATION
LEGENDA

PRE-CAMBRIAN
PRE-CAMBRIANO

p€s / q — Schist, with included quartzite bed
Xisto, com camada de quartzito inclusa

p€l — Limestone or dolomitized limestone
Calcareo ou calcareo dolomitizado

m — Magnesite; outcrop shown by close pattern; covered area shown by open pattern
Magnesita: afloramento assinalado por linhas cerradas e area coberta por linhas abertas

Geologic contact, inferred
Contacto geologico inferido

Limit of magnesite outcrop
Limite do afloramento de magnesita

65 — Strike and dip of foliation
Direção e mergulho da foliação

90 — Strike of vertical foliation
Direção da foliação vertical

4 — Sample locality
Local da amostra

Intermittent streams
Cursos intermitententes

Dam
Açude

Trench
Trincheira

Road
Estrada

House
Casa

GEOLOGIC AND TOPOGRAPHIC MAP, RIACHO FUNDO DEPOSIT, JUCAS, CEARA
MAPA GEOLOGICO E TOPOGRAFICO DO DEPOSITO DE RIACHO FUNDO, JUCAS, CEARA

50 0 150 Metros

Contour interval 2 meters. Assumed datum.
Curvas de nivel com 2m. de intervalo

857899 O - 50 (In pocket)