







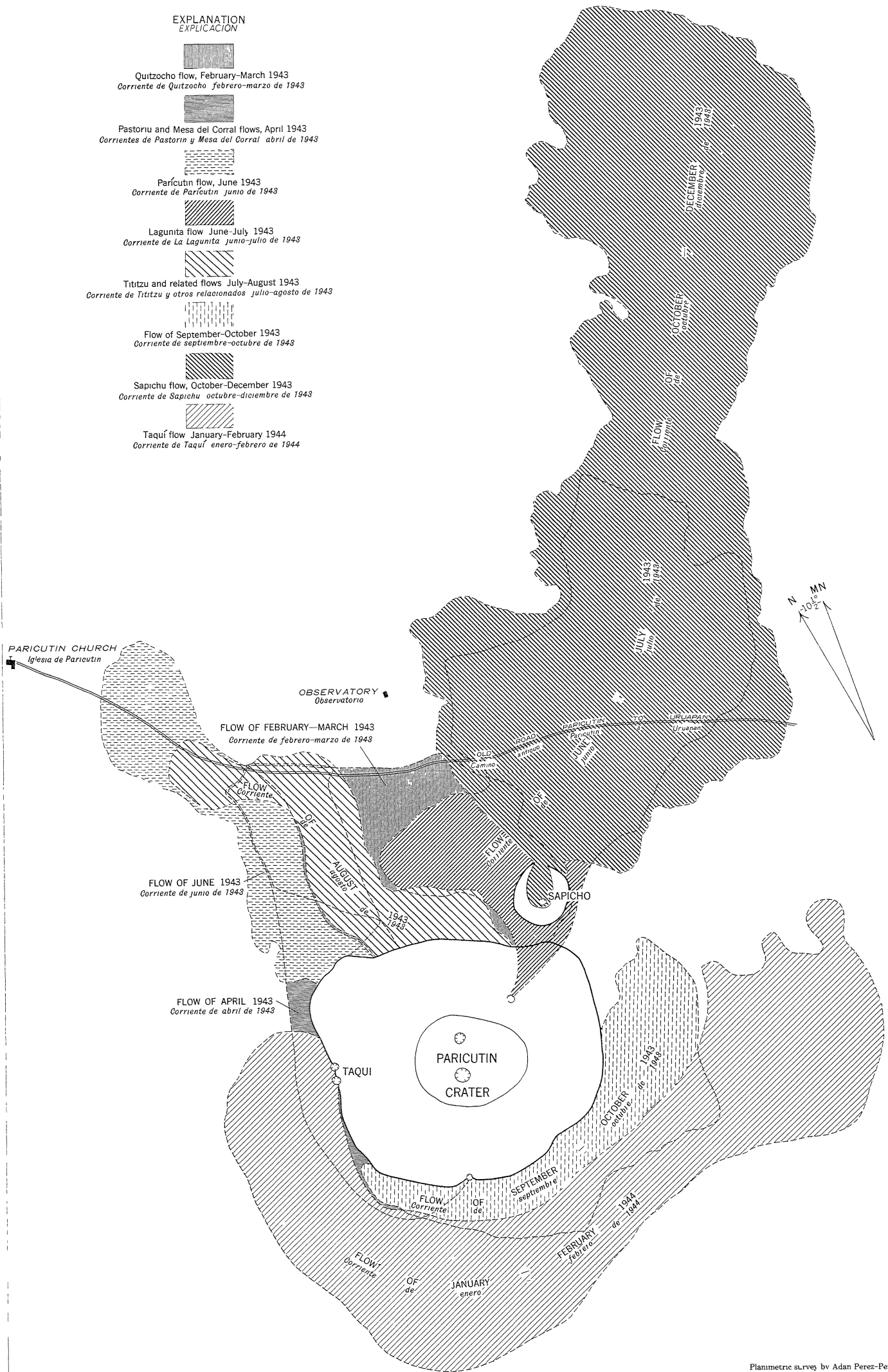


EXPLANATION  
EXPLICACION

-  Quitzocho flow, February-March 1943  
*Corriente de Quitzocho febrero-marzo de 1943*
-  Pastoriu and Mesa del Corral flows, April 1943  
*Corrientes de Pastoriu y Mesa del Corral abril de 1943*
-  Parícutin flow, June 1943  
*Corriente de Parícutin junio de 1943*
-  Lagunita flow, June-July 1943  
*Corriente de La Lagunita junio-julio de 1943*
-  Tititzu and related flows, July-August 1943  
*Corriente de Tititzu y otros relacionados julio-agosto de 1943*
-  Flow of September-October 1943  
*Corriente de septiembre-octubre de 1943*
-  Sapichu flow, October-December 1943  
*Corriente de Sapichu octubre-diciembre de 1943*
-  Taquí flow, January-February 1944  
*Corriente de Taquí enero-febrero de 1944*



Planimetric survey by Adan Perez-Pena, under the direction of W. F. Foshag, February 20, 1944.  
*Levantamiento planimétrico por Adan Perez-Pena, bajo la dirección de W. F. Foshag, hecho el 20 de febrero de 1944.*

MAP OF PARICUTIN VOLCANO, SHOWING THE LAVA FLOWS OF THE FIRST YEAR  
*MAPA DEL VOLCAN DE PARICUTIN, QUE MUESTRA LAS CORRIENTES LAVICAS DEL PRIMER AÑO*

1000 0 1000 Metros