PREPARED IN COOPERATION WITH THE DIRECCION DE MONTES, MINAS, Y AGUAS
MINISTERIO DE AGRICULTURA UNDER THE AUSPICES OF THE INTERDEPARTMENTAL CONFERENCE ON SCIENTIFIC AND CULTURAL COOPERATION
WITH THE AMERICAN REPUBLICS, DEPARTMENT OF STATE

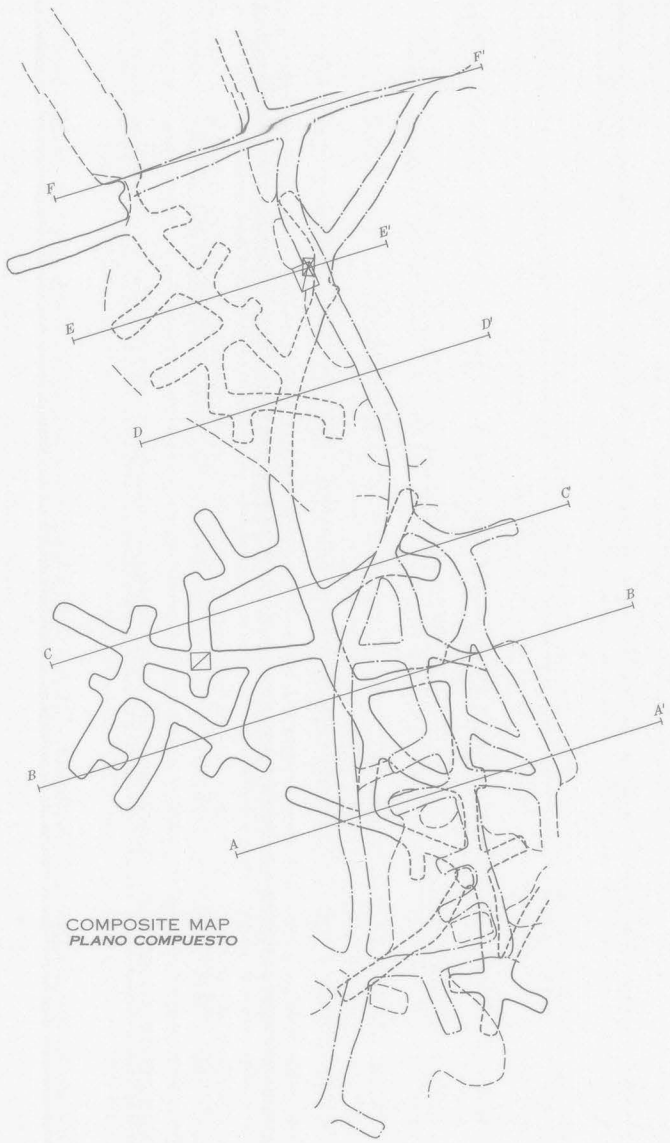

COMPOSITE MAP
PLANO COMPUESTO

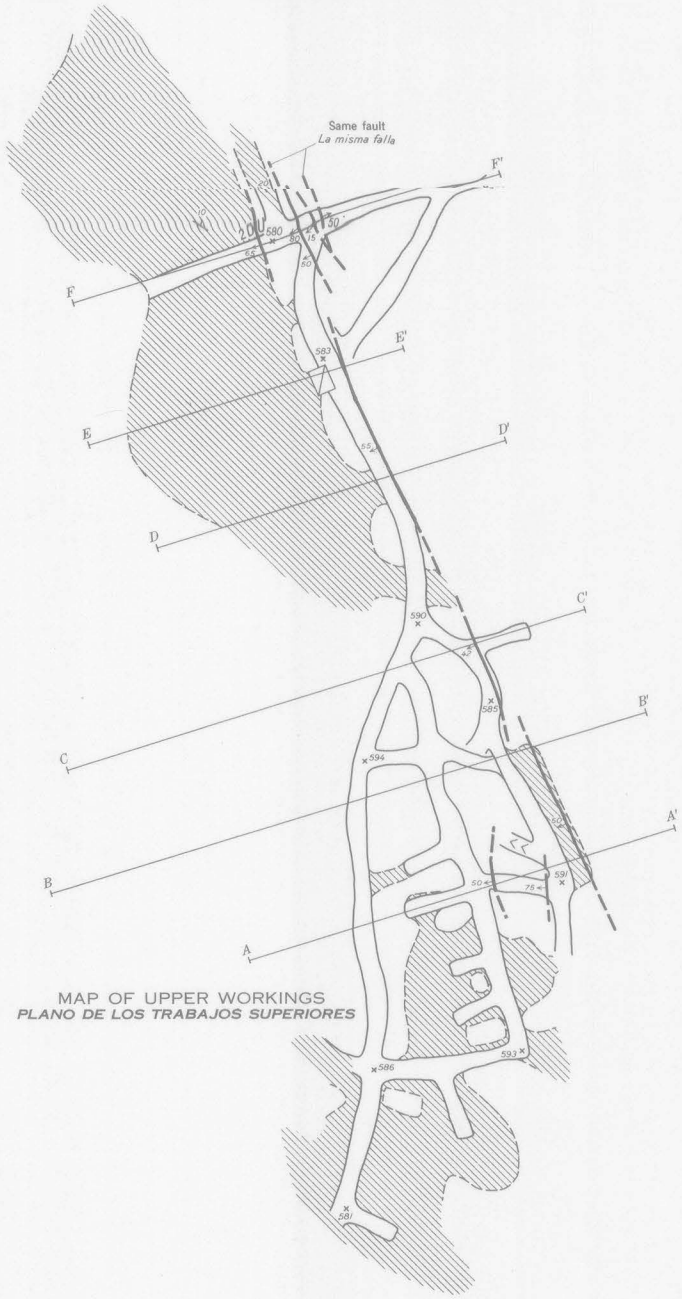

MAP OF UPPER WORKINGS
PLANO DE LOS TRABAJOS SUPERIORES

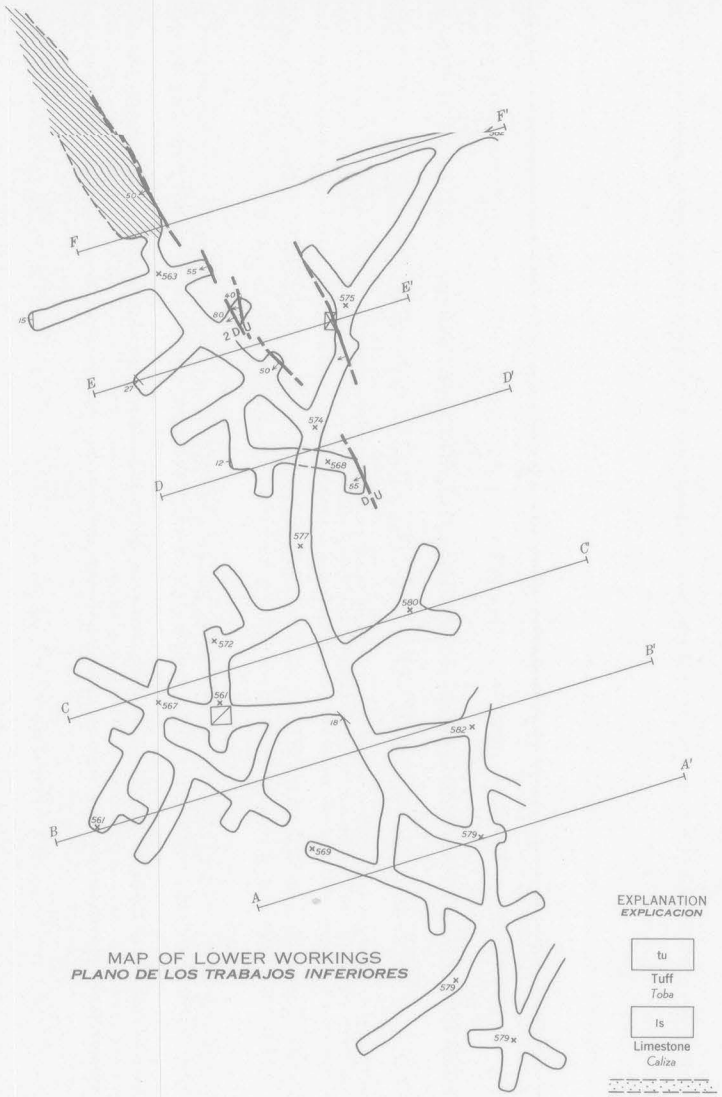

MAP OF LOWER WORKINGS
PLANO DE LOS TRABAJOS INFERIORES

EXPLANATION
EXPLICACION

tu — Tuff *Toba*

ls — Limestone *Caliza*

Manganiferous bed
Capa manganesífera

U 65 / 2' D — Fault, showing dip and displacement, in feet; dashed where approximately located; U, upthrown side; D, downthrown side
Falla, con su buzamiento y desplazamiento, en pies; línea interrumpida donde no está ubicada exactamente; U, movimiento hacia arriba; D, movimiento hacia abajo

Shear zone
Zona des deslizamiento

18 — Strike and dip of beds
Rumbo y buzamiento de las capas

Stope
Realce

Head of winze
Brocal de pozo interior

Foot of raise
Base de contrapozo

Inclined workings, chevrons point down
Trabajo inclinado; chevrones apuntan por abajo

×579 — Altitude of floor workings, in feet
Altitud del piso de los trabajos, en pies

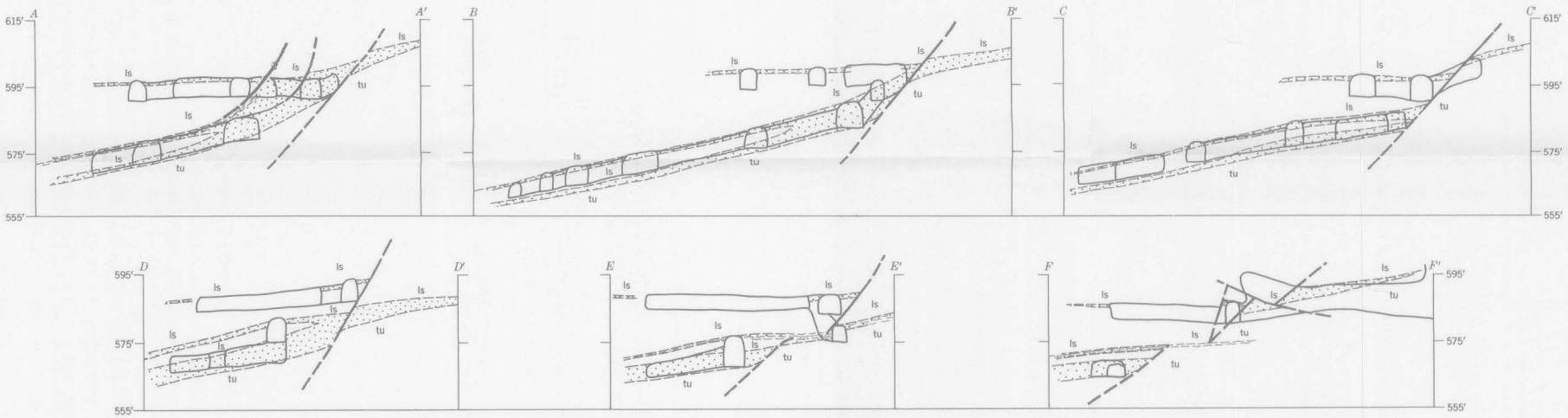

MAP AND SECTIONS OF THE SOCIAS WORKINGS, CHARCO REDONDO MINE, ORIENTE, CUBA
PLANO Y SECCIONES DE LOS TRABAJOS SOCIAS DE LA MINA CHARCO REDONDO, PROVINCIA DE ORIENTE, CUBA

20 0 100 Feet *Pies*
10 0 20 Meters *Metros*

428472 O - 58 (In pocket)