









**Explanation**

-  Central Mauritania region sub-areas
-  Geologic formation contact

**Samples with no matching chemistry**

-  Rock (180 samples)

**Rock samples - Gold**

-  No Au analysis (12 samples)
-  0.01 - 0.05 ppm
-  0.06 - 0.50 ppm
-  0.51 - 1.00 ppm
-  1.01 - 12.26 ppm

Projection Mercator Transverse, référentiel WGS 84  
Facteur d'échelle 0.9996, coupe de méridien central -11° longitude de l'origine 0°  
Les localisations des échantillons sur cette carte sont basées sur des coordonnées tronquées  
fournies à USGS en 2007, et ne devraient pas être considérées comme précises.  
Les bases de données géochimiques et de localisations MS Access liées au présent  
rapport contiennent des coordonnées plus précises fournies à USGS en 2012.

