U.S. Department of the Interior
U.S. Geological Survey

Par Barnaby W. Rockwell, Daniel H. Knepper, Jr., et John D. Horton

2012

RÉPUBLIQUE ISLAMIQUE DE MAURITANIE

Ministère du Pétrole, de l'Energie et des Mines

Landsat Composition Colorée des Rapports de Bandes, Orbite 200 / Rangée 47

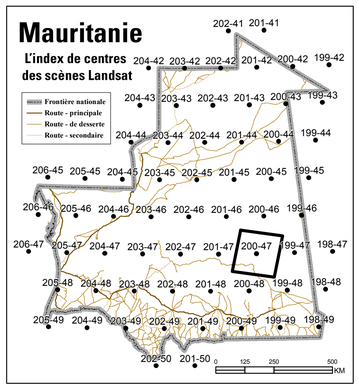



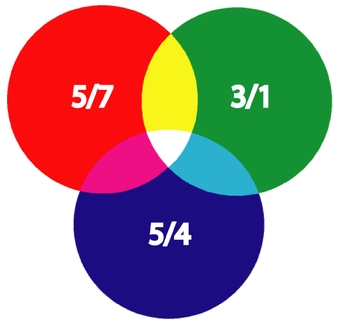

ÉCHELLE 1:277 000

5 0 5 10 15 20 MILES

5 0 5 10 15 20 KILOMÈTRES

DÉCLINAISON MOYENNE APPROXIMATIVE, 2007

Projection Mercator transverse, Référentiel WGS 84
Facteur d'échelle 0,9996; Longitude du méridien central -11°; latitude de l'origine 0°.

Cette carte a été produite dans le cadre du "Second Projet de Renforcement Institutionnel du Secteur Minier (PRISM II)" co-financé par le Gouvernement de Mauritanie et la Banque Mondiale (Crédit N° IDA-38100 MAU).

Explication

Indices minéraux

- Arsenic
- Amiante
- Barium
- Béryllium
- Schistes bitumineux
- Chrome
- Cuivre
- Fluorine
- Gemme
- Or
- Granite
- Gypse
- Fer
- Kaolin
- Plomb
- Manganèse
- Marbre
- Molybdène
- Nickel
- Pétrole
- Matière organique
- Pierre ornementale
- Tourbe
- Phosphore
- Terre Rare
- Sel
- Strontium
- Soufre
- Thorium
- Étain
- Titane
- Tungstène
- Uranium
- Wollastonite
- Zinc
- Frontière nationale
- Route - principale
- Route - de desserte
- Route - secondaire
- Chemin de fer
- Villes principales